

MEMÒRIA



**14.- ANNEX-6: MEMÒRIA DEL SEGUIMENT
ARQUEOLÒGIC ALS CARRERS CARDERS 33-37
I ALLADA VERMELL 2-4 DINS EL
“PROJECTE D'INFRASTRUCTURES TRONCALS
DES DEL CARRER CARDERS A LA CENTRAL DE
RSU, EN EL MERCAT DE SANTA CATERINA,
AL DISTRICTE DE CIUTAT VELLA”**

(Barcelona, Barcelonès)

ZONA D Codi: 110/03

Dates de la Intervenció: Juliol 2003

Volum XVIII: Text

Planimetria

Fitxes UE

Autor:

Inventari fotogràfic

Jacinto Sánchez Gil de Montes

Data de lliurament: Juny 2005

ÍNDEX

VOLUM XVIII

14.1.- Descripció dels treballs i resultats obtinguts.....	2
14.1.1.- Seqüència estratigràfica.....	2
14.1.2.- Evolució cronològica.....	3
14.2.- Consideracions finals.....	5
14.3.- Consideracions generals de les zones A, B, C i D.....	6
Bibliografia.....	10
Llegenda dels plànols.....	11
Planimetria.	
Fitxes UE.	
Inventari fotogràfic.	

14.1.- DESCRIPCIÓ DELS TREBALLS I RESULTATS OBTINGUTS

14.1.1.- SEQÜÈNCIA ESTRATIGRÀFICA.

Quan es va començar aquest seguiment ja s'havien excavat, per part de l'empresa constructora, el paviment de llambordes de formigó, cadascuna de les quals presenta unes mesures de 18 X 12 X 6, (UE 1001), situat a una cota de 4,09 metres s.n.m., i la seva preparació de formigó (UE 1002) que es troba a una cota de 4 metres s.n.m.

Sota d'aquesta preparació, i al costat sud de la rasa, es va documentar l'extrem nord de la rasa 1000 (oberta durant la intervenció de l'any 2002, 139-02) i dins d'aquesta rasa i a una cota de 3,19 metres s.n.m., la part final del tub de ferro (UE 1014), que servirà per la recollida pneumàtica de les escombraries. Aquest tub presenta un diàmetre de 60 cm.

La rasa 1000 tallava un farciment contemporani de graves i pissarra triturada de color grisenc, mesclades amb sorra i argiles del mateix color, localitzat a una cota de 3,8 metres s.n.m.. Aquest nivell (UE 1003) de 88 cm de potència, que s'estenia per tota la superfície de la rasa, cobria un nivell d'argiles vermelles compactes, compostes de partícules de carbó i sense cap tipus de material ceràmic. Aquest estrat (UE 1013), que es trobava a una cota 2,92 metres s.n.m., tenia una potència de 25 cm i es dipositava damunt el nivell geològic, (UE 1000). El substrat geològic es trobava a 2,67 metres s.n.m., i estava compost principalment de nòduls de carbonats i d'argila vermella, de textura molt compacte, d'aproximadament 50 cm de potència. Aquest nivell geològic cobria un estrat d'argiles grisenques clares, de textura compacta que no fou individualitzat per formar part del mateix nivell geològic.

Dins d'aquest nivell geològic es va documentar, a una cota de 1,19 metres s.n.m., el tub de l'hinca (UE 1015). Es tractava d'un tub de ferro de 80 cm de

diàmetre dins el qual anava col·locat el tub de la recollida pneumàtica de 60 cm de diàmetre.



Detall de la rasa oberta.

14.1.2.- EVOLUCIÓ CRONOLÒGICA

Com s'ha pogut comprovar els resultats obtinguts en aquesta rasa van ser bastant pobres. La **seqüència** documentada en aquesta intervenció és la següent:

- Cronologia Indeterminada:

L'absència de materials a les argiles vermelles (UE 1013), fa que no es tinguin cronologies absolutes, per tant, aquest apartat es troba sense una cronologia determinada. Es tracta d'un nivell molt net, de deposició lenta, que possiblement sigui de transició al nivell geològic al qual cobreix.

- Època contemporània (segles XX):

S'han documentat dues fases d'activitat en la rasa en aquest període, en primer lloc, una activitat constructiva, com és la realització del paviment del carrer (UE 1001) i la seva preparació de formigó (UE 1002). Aquest es va formar una vegada van ser destruïts els immobles situats entre el carrer Allada i Vermell datats als segles XVIII i XIX, dins d'una política de sanejament urbanístic del barri.

En segon lloc, es van documentar aquestes tasques de demolició i excavació, (UE 1016), de les estructures pertanyents a les cases situades entre els carrers Allada i Vermell i que es materialitza en la deposició del farciment UE 1003. Aquest reompliment serveix per regularitzar el buidat anterior i així crear una superfície plana per fer el paviment anterior (UE 1001).

14.2.- CONSIDERACIONS FINALS

La conclusió més notable que es pot extreure d'aquesta intervenció és la absència d'estructures i nivells arqueològics d'interès. Només s'ha documentat, en primer lloc, una activitat de destrucció dels edificis que hi havien en aquest indret, situats entre el carrer Allada i el carrer Vermell, i, en segon lloc, la construcció del paviment del carrer Allada-Vermell.

A més a més s'ha d'afegir que la cota del nivell geològic és de 2,67 metres s.n.m., localitzat, per tant, a 1,42 metres per sota del carrer actual.

14.3.- CONSIDERACIONS GENERALS DE LES ZONES A, B, C i D.

A nivell general, cal remarcar que degut a les característiques de la intervenció, s'han excavat majoritàriament rases molt estretes (entre un i dos metres d'amplada), per la qual cosa no s'han pogut veure conjunts en extensió. Excepte en alguns casos concrets de part de les zones B i C.

A mode de resum i com a conclusions generals, destaquem que al llarg dels treballs d'excavació s'han pogut documentar diferents estructures que pertanyen a sis fases d'ocupació:

- **Bronze Inicial.** D'aquest moment, s'han pogut identificar un total de quatre retalls fets en el substrat geològic i interpretats com a possibles "fons de cabanes", així com també han estat documentats una sèrie de retalls indeterminats i una possible sitja.

D'altra banda, s'ha localitzat una fossa funerària amb cripta lateral cosa que ens fa pensar en la presència d'una fase de necròpolis que podria haver funcionat coetània al teòric poblat o bé, un cop s'hagués abandonat aquest.

Aquestes estructures juntament amb les que es van trobar en les excavacions del mercat de Santa Caterina evidencien en aquest moment una ocupació del territori de forma dispersa.

- **Època tardoromana.** D'aquest període ens ha quedat constància de la necròpolis, aquesta s'estructuraria immediatament després de les muralles, a banda i banda d'un eix viari importantíssim, el brancal de la Via Augusta, fossilitzat en els actuals carrers de Corders i Carders. Els límits d'aquesta extensa àrea de cementiri vindria marcada per les mateixes muralles de la ciutat; per la banda de muntanya, la plaça Antoni Maura (pel costat més proper a l'Avinguda de la Catedral); per la zona de mar s'aproparia pràcticament fins a l'antiga platja; i, en direcció Besòs, es perllonga per diferents sectors isolats com la zona del Born o l'Avinguda de Francesc Cambó.

Aquest tipus d'enterrament en fossa, i d'altres fets en àmfora o de *tegula* a doble vessant, també s'ha documentat en les excavacions del mercat de Santa Caterina, l'avinguda Francesc Cambó o en la Plaça de Sant Cugat del Rec.

Tan sols ha estat possible documentar una estructura d'època romana en la rasa 2000 del carrer Giralt el Pellicer. La escassa entitat fa que no es pugui conèixer la seva funcionalitat, però possiblement es relacioni amb el món funerari romà perquè als voltants es trobaren diversos mausoleus, com els trobats a les excavacions del mercat de Santa Caterina.

Finalment han estat localitzats una sèrie d'estrats d'aportació, així com també diversos retalls i una sitja. Aquests últims ens parlarien d'una zona d'emmagatzematge de producció agrícola.

- **Època alt medieval (segles IX-XIII).** Els únics vestigis serien una sèrie d'estructures negatives documentades en la Zona C i D. Fet que indicaria una ocupació sistemàtica d'aquesta zona, a partir dels segles X-XI.

L'única estructura documentada d'aquest període és el mur documentat en la zona B, el qual, donat que es tracta d'una troballa aïllada sense cap estructura associada se'ns fa molt difícil donar una interpretació de la seva funcionalitat.

Pel que respecta a les estructures relacionades amb el convent de Santa Caterina, es va documentar un contrafort. Aquest pertanyia a un dels contraforts externs de l'absis semicircular de l'església gòtica.

També cal fer esment en aquest moment als enterraments localitzats en el sector del mercat de Santa Caterina i concretament en la Zona A.

- **Època baix medieval (segles XIV-XV).** En les nostres intervencions han estat localitzats diversos murs que podrien pertànyer a les construccions fetes

anteriorment a l'antic parcel·lari, i que serien reutilitzats o enderrocats per edificar-ne de nous. Aquests constituïrien les primeres evidències de la urbanització en aquesta època i demostrarien l'existència d'una trama urbana a la zona. Aquest seria el cas dels dos casals gòtics documentats en la zona C. S'ha pogut constatar que la planta baixa d'aquestes cases s'hauria destinat a usos artesanals diversos i la planta superior, en canvi, s'hauria utilitzat com habitació.

Així mateix han estat localitzats diversos dipòsits de planta quadrangular, pous circulars fets amb pedra, sitges i diversos retalls irregulars bastits al llarg d'època baixmedieval i amortitzats a partir dels segles XV-XVI, que denoten una certa activitat agrícola dins l'àmbit urbà.

Pel que respecta a la zona de Santa Caterina, destaquem la troballa significativa d'un mur que podria pertànyer a una de les delimitacions d'alguna de les dependències annexes a l'esmentat convent. Concretament pensem que es podria tractar del mur de tancament (nord-est) de les dependències més allunyades del nucli conventual.

- Època moderna (segles XVI-XVIII). En aquest moment s'ha documentat una edificació formada per una casa senyorial dels segles XVII-XVIII, organitzada en dos patis. Al llarg dels segles XIX i XX va patir una sèrie de reformes internes i externes que van transformar totalment la fesomia de l'edifici tot creant un nou espai molt irregular.

Així mateix han estat localitzats un possible forn de planta quadrada i un dipòsit de planta quadrangular.

Pel que fa a la resta d'estructures identificades d'aquest període històric, són dipòsits, fosses sèptiques, pous, clavegueres i conduccions, tant relacionades amb la xarxa domèstica dels habitatges existents a l'indret, com amb la xarxa

de les instal·lacions artesanals-industrials, de portada d'aigua i d'evacuació d'aigües residuals.

Pel que respecta al Convent de Santa Caterina, s'ha documentat d'una banda, el fonament que tanca pel nord la capella del Santíssim, per un altre banda, la fonamentació del mur de tancament nord d'un àmbit construït al costat meridional del presbiteri i, per últim, els fonaments dels murs de tancament sud i oest.

En aquest moment també han estat documentades diverses estructures relacionades amb el "pati de la cuina", així com també s'han documentat els fonaments del tancament oriental del pati de Sant Domènec.

Per últim, al nord del pati de la cuina es van documentar dues fonamentacions, que es van interpretar com els fonaments de tancament nord i sud d'un gran edifici que albergava la fusteria i la latrina.

- **Època contemporània.** D'aquest període destaquem la troballa de murs de diferents edificis que formarien part de les últimes construccions i reformes que corresponen a l'antic parcel·lari. Tota aquesta sèrie de murs correspondrien a les construccions que, ja des del segle XVIII articulen aquesta zona. Aquestes edificacions van ser enderrocades durant els anys 2000-2001

A part de les restes de caire domèstic, esmentades, destaquem la troballa d'algunes estructures relacionades amb activitats industrial i/o artesanals.

Per últim es van identificar abundants canalitzacions i clavegueres, així com els corresponents pous morts o fosses sèptiques on desembocaven, que conformarien la xarxa domèstica d'evacuació d'aigües residuals d'aquests habitatges.

BIBLIOGRAFIA

A. A. V. V. (1995): *Història de Barcelona*. Enciclopèdia Catalana. Barcelona.

BATLLORI, A., LLUBIA, LL. M. (1974): *Ceràmica catalana decorada*. Barcelona.

DURAN I SANPERE, A. (1972-1975): *Barcelona i la seva història*. Barcelona.


FERRER, C. i HINOJO, E. (2003): *Informe de la intervenció arqueològica als carrers Allada-Vermell, Jaume Giralt, Pou de la Figuera i dels Metges (Barcelona). Desembre 2002-Abril 2003*.


GARCIA ESPUCHE (1987): *Barcelona a principis del s. XVIII. La Ciutadella i els canvis a l'estructura urbana*. Barcelona.

LLEGENDA DELS PLÀNOLS:


Els següents colors indiquen la cronologia de les estructures i estrats documentats a les rases.

 Època contemporània (segles XIX-XX).


 Època moderna (segles XVI-XVIII).

 Època Baix Medieval (segles XIV-XV).

 Època Baix Medieval (segles XII-XIIV)

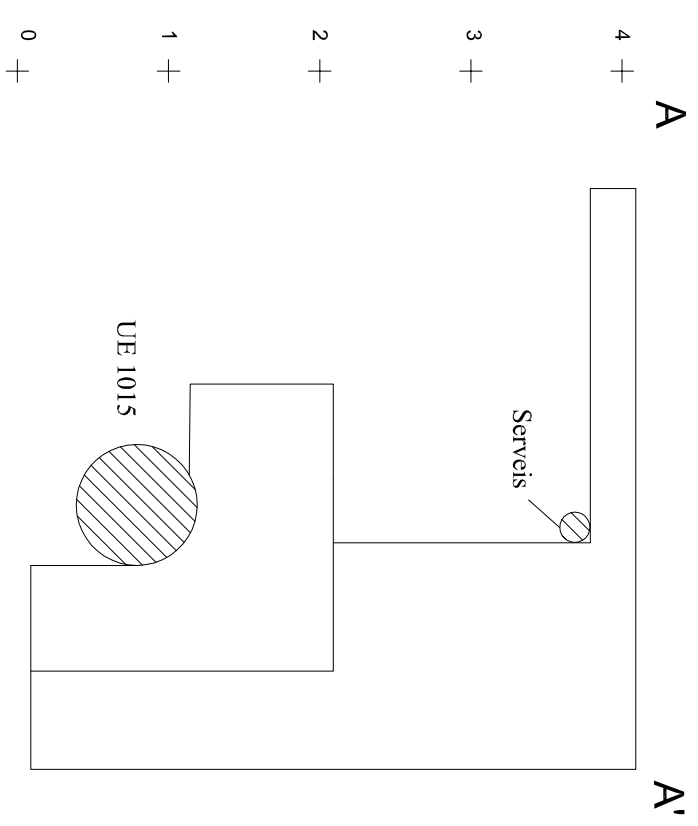
 Època Alt Medieval (segles IX-XI).

 Època romana.

 Edat del Bronze.

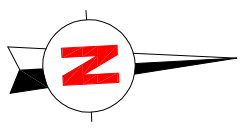
Núm.	Títol	UE	Escala
1	Planta de situació de les zones A, B, C i D.		
2	Planta de situació de la intervenció 110-03.	1015 1044	
3	Planta de la intervenció 110-03 i seccions A i B.	1015 1044	1/50
4	Secció A-A'.	1015	1/50
5	Secció B-B'.	1000 1001 1002 1003 1013 1014 1015	1/50

0 + 1 + 2 + 3 + 4 +



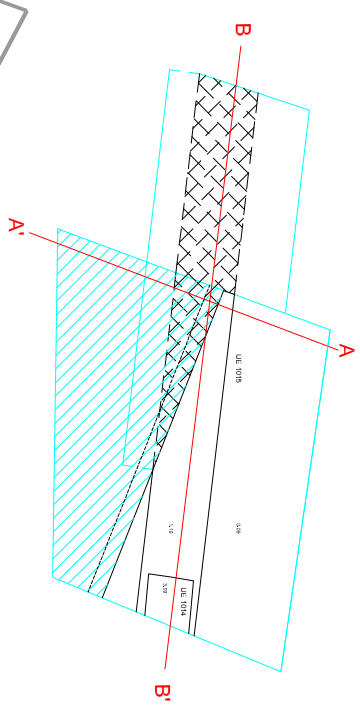
CRONOLOGIA ESTRUCTURES

Segles XIX - XX
Segle XVIII
Segles XVI - XVII
Segles XV
Segles XIII - XIV
Segles IX - XI
Època tardorromana
Època prehistòrica



CARRER D'ALLADA-VERMELL

CARRER CARDERS



CRONOLOGIA ESTRUCTURES

■	Segles XIX - XX
■	Segles XVIII
■	Segles XVI - XVII
■	Segles XV
■	Segles XIII - XIV
■	Segles X - XI
■	Època tardorromana
■	Època prehistòrica

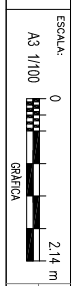
FOMENT
CIUTAT VELLA

Institut de cultura:
MUSEU D'HISTÒRIA DE LA CIUTAT

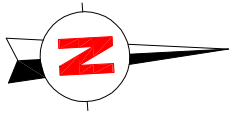
U.T.E.
CODEX - ATICS

INTERVENCIÓ ARQUEOLÒGICA DEL "PROJECTE D'INFRASTRUCTURES TRONCALS DES DEL CARRER CARDERS A LA CENTRAL DE RSU, EN EL MERCAT DE SANTA CATERINA, AL DISTRICTE DE CIUTAT VELLA DE BARCELONA"

NOM PLANO:
Planta situació de les seccions A i B



DATA:
Juny 2005
PLANO: NÚM.: 03



CRONOLOGIA ESTRUCTURES

Segles XIX - XX	█
Segle XVIII	█
Segles XVI - XVII	█
Segle XV	█
Segles XIII - XIV	█
Segles IX - XI	█
Època romaniana	█
Època prehistòrica	█

FOMENT
Ciutat Vella

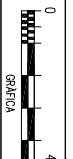
Institut de cultura i **MUSEU D'HISTÒRIA**
DE LA CIUTAT

UTE.
CODEX - ATICS

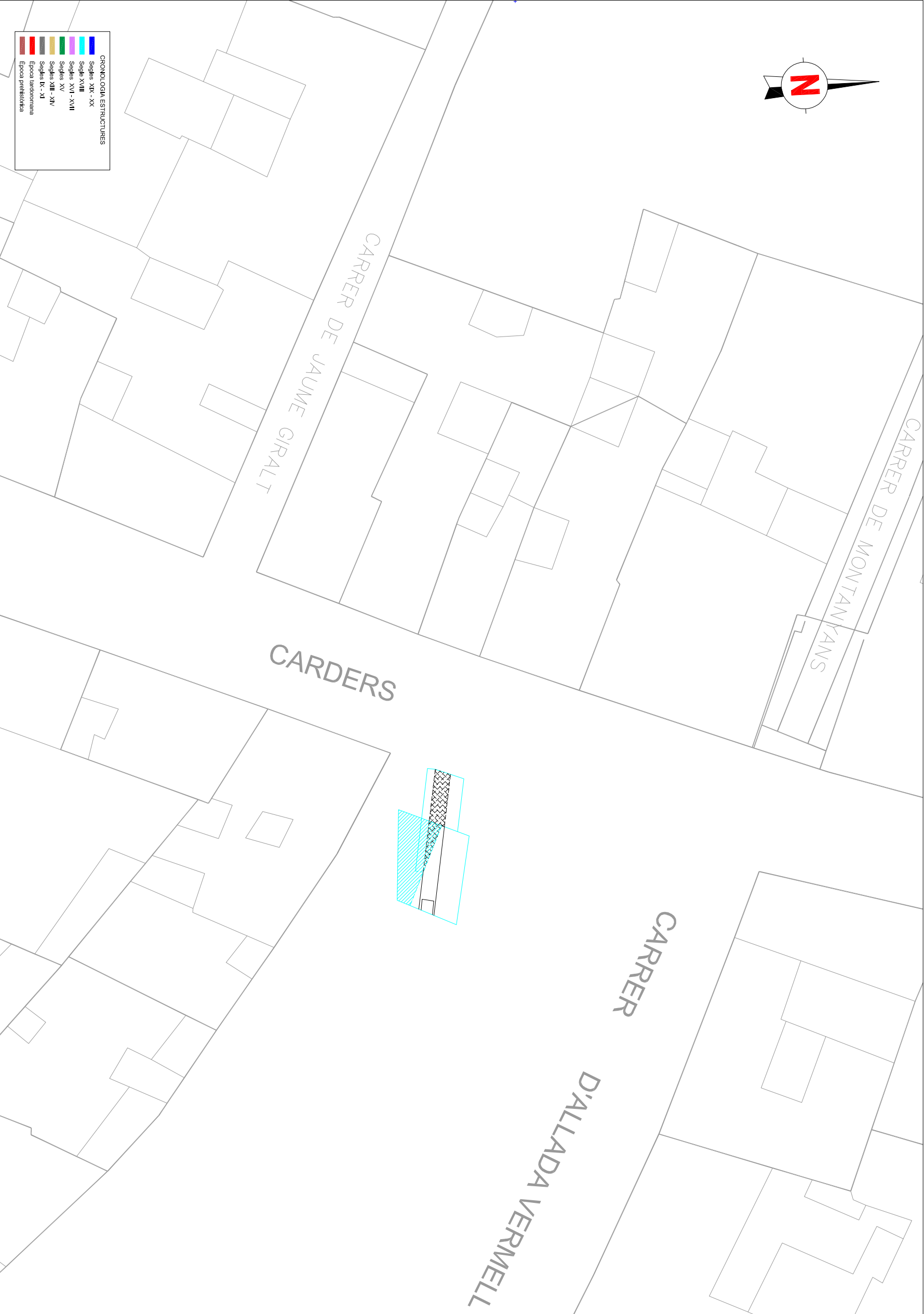
INTERVENCIÓ ARQUEOLÒGICA DEL "PROJECTE D'INFRASTRUCTURES TRONCALS DES DEL CARRER CARDERS A LA CENTRAL DE RSU EN EL MERCAT DE SANTA CATERINA, AL DISTRICTE DE CIUTAT VELLA DE BARCELONA"

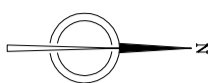
NOM PLANO:
Situació de la intervenció 1'1003

ESCALA:
A3 1:200



DATA: Juny 2005
PLANO: 02





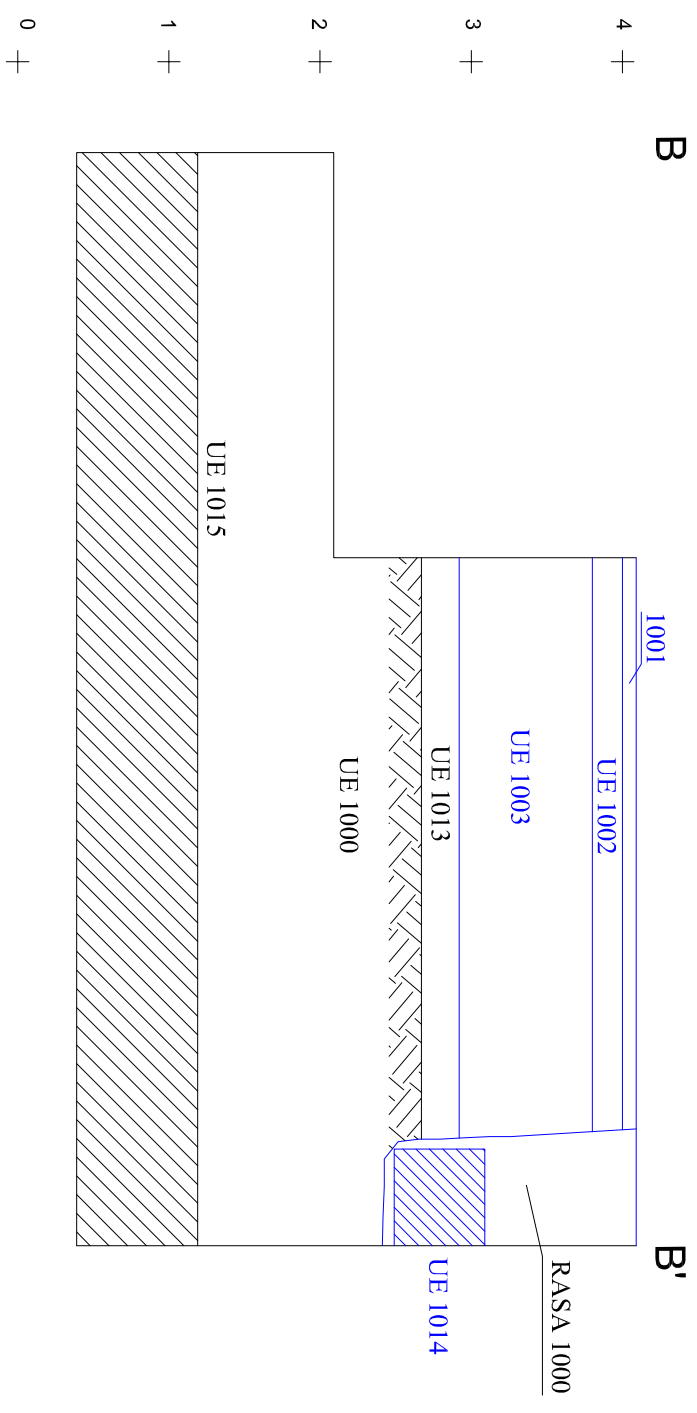
ZONA A
ZONA B
ZONA C
ZONA D



CRONOLOGIA ESTRUCTURES

- Segles XIX - XX
- Segle XVIII
- Segles XVI - XVII
- Segles XV
- Segles XIII - XIV
- Segles IX - XI
- Època tardorromana
- Època prehistòrica

0 + 1 + 2 + 3 + 4 + 5 + 6 + 7 + 8 +



CRONOLOGIA ESTRUCTURES

■	Segles XIX - XX
■	Segle XVIII
■	Segles XVI - XVII
■	Segles XV
■	Segles XIII - XIV
■	Segles IX - XI
■	Època tardoromana
■	Època prehistòrica

Definició UE	Textura	Composició	Sector <input type="checkbox"/>	Zona <input type="checkbox"/>	UE 1001														
Pavimentació	<input type="text"/>	Geològica	<input type="text"/>																
Relacions Físiques	Color	Orgànica	<input type="text"/>																
	<input type="text"/>	Artificial	<input type="text"/>																
Igual a		Datació	<input type="text"/>	Criteri datació	<input type="text"/>														
Cobreix	Cobert per	Interpretació	S. XX	<input type="text"/>															
1002		Paviment actual dels carrers Carders i Allada-Vermell.																	
Farceix	Farcit per	Observacions	<input type="text"/>																
		Paviment de llambordes de formigó de 18 x 12 x 6 cm. lligades amb ciment.																	
Talla	Tallat per	Afecció	Si <input type="checkbox"/>	Tipus	<input type="text"/>														
		No <input type="checkbox"/>	<input type="text"/>	%	<input type="text"/>														
Es recolza	Se li recolza																		
Es lliura	Se li lliura																		
<table border="1"> <tr><td>3</td><td>5</td></tr> <tr><td>5</td><td></td></tr> <tr><td>6</td><td></td></tr> <tr><td>7</td><td></td></tr> <tr><td>8</td><td></td></tr> <tr><td>9</td><td></td></tr> <tr><td>10</td><td></td></tr> </table>						3	5	5		6		7		8		9		10	
3	5																		
5																			
6																			
7																			
8																			
9																			
10																			

Definició UE	Textura	Composició	Sector <input type="checkbox"/>	Zona <input type="checkbox"/>	UE 1002																
Preparació constructiva	<input type="text"/>	Geològica	<input type="text"/>																		
Relacions Físiques	Color	Orgànica	<input type="text"/>																		
	<input type="text"/>	Artificial	<input type="text"/>																		
Igual a		Datació	<input type="text"/>	Criteri datació	<input type="text"/>																
Cobreix	Cobert per	Interpretació	S. XX	<input type="text"/>																	
1003	1001	Preparació constructiva del paviment UE 1001.																			
Farceix	Farcit per	Observacions	<input type="text"/>																		
		Capa de formigó de 20 cm de potència.																			
Talla	Tallat per	Afecció	Si <input type="checkbox"/>	Tipus	<input type="text"/>																
		No <input type="checkbox"/>	<input type="text"/>	%	<input type="text"/>																
Es recolza	Se li recolza																				
Es lliura	Se li lliura																				
<table border="1"> <tr><td>3</td><td>5</td></tr> <tr><td>4</td><td></td></tr> <tr><td>5</td><td></td></tr> <tr><td>6</td><td></td></tr> <tr><td>7</td><td></td></tr> <tr><td>8</td><td></td></tr> <tr><td>9</td><td></td></tr> <tr><td>10</td><td></td></tr> </table>						3	5	4		5		6		7		8		9		10	
3	5																				
4																					
5																					
6																					
7																					
8																					
9																					
10																					

Definició UE	Textura	Composició	Sector <input type="checkbox"/>	Zona <input type="checkbox"/>	UE 1003										
Estrat	Solta	Geològica	Grava												
Relacions Físiques	Color	Orgànica	<input type="text"/>												
	Gris	Artificial	<input type="text"/>												
Igual a		Datació	<input type="text"/>	Criteri datació	<input type="text"/>										
Cobreix	Cobert per	Interpretació	S. XX	<input type="text"/>											
	1002	Farciment													
Farceix	Farcit per	Observacions	<input type="text"/>												
1016		Farciment de graves i pissarra triturada de color grisenc, mesclades amb sorra i argiles del mateix color localitzat a 3,8 msnm. dipositat una vegada foren destruïts els immobles del c/ Carders i Allada.													
Talla	Tallat per	Afecció	Si <input type="checkbox"/>	Tipus	<input type="text"/>										
		No <input type="checkbox"/>	<input type="text"/>	%	<input type="text"/>										
Es recolza	Se li recolza														
Es lliura	Se li lliura														
<table border="1"> <tr><td>3</td><td>5</td></tr> <tr><td>4</td><td></td></tr> <tr><td>5</td><td></td></tr> <tr><td>6</td><td></td></tr> <tr><td>7</td><td></td></tr> </table>						3	5	4		5		6		7	
3	5														
4															
5															
6															
7															

Definició UE	Textura	Composició	Sector <input type="checkbox"/>	Zona <input type="checkbox"/>	UE 1013
Estrat	Compacta	Geològica	Argila		
Relacions Físiques	Color	Orgànica	Carbons		
	Vermellós	Artificial			
Igual a	Cobert per	Datació	Criteri datació	Foto. Plan.	
Cobreix	1000	Indeterminada		3	5
Farceix	Farcit per	Interpretació	Nivell de colmatació lenta, transició al nivell geològic.		
Talla	Tallat per	Observacions			
1016					
Es recolza	Se li recolza	Afecció	Si <input type="checkbox"/>	Tipus	% <input type="checkbox"/>
Es lliura	Se li lliura	No <input type="checkbox"/>			

Definició UE	Textura	Composició	Sector <input type="checkbox"/>	Zona <input type="checkbox"/>	UE 1014
Estructura		Geològica			
Relacions Físiques	Color	Orgànica			
		Artificial			
Igual a	Cobert per	Datació	Criteri datació	Foto. Plan.	
Cobreix	1002	S. XXI		8	5
Farceix	Farcit per	Interpretació	Tub		
Rasa 1000		Observacions	Tub de ferro de 60 cm de diàmetre. Col·locat per la recollida pneumàtica de les escombreries		
Talla	Tallat per	Afecció	Si <input type="checkbox"/>	Tipus	% <input type="checkbox"/>
Es recolza	Se li recolza	No <input type="checkbox"/>			
Es lliura	Se li lliura				

Definició UE	Textura	Composició	Sector <input type="checkbox"/>	Zona <input type="checkbox"/>	UE 1015
Estructura		Geològica			
Relacions Físiques	Color	Orgànica			
		Artificial			
Igual a	Cobert per	Datació	Criteri datació	Foto. Plan.	
Cobreix		S. XXI		1	2
Farceix	Farcit per	Interpretació	Tub		
Talla	Tallat per	Observacions	Tub de ferro de 80 cm de diàmetre. Aquest tub fou introduït amb la hinca. Col·locat per acollir el tub de 60 per la recollida pneumàtica de les escombreries.		
Es recolza	Se li recolza	Afecció	Si <input type="checkbox"/>	Tipus	% <input type="checkbox"/>
Es lliura	Se li lliura	No <input type="checkbox"/>			

Definició UE Retall/Interestrat	Textura <input type="text"/>	Composició	Sector <input type="text"/>	Zona <input type="text"/>	UE 1016
Relacions Físiques	Color <input type="text"/>	Geològica <input type="text"/>	Orgànica <input type="text"/>	Artificial <input type="text"/>	Foto. Plan. <input type="text"/>
Igual a	Cobert per	Datació	Criteri datació		
Cobreix	Farcit per 1003	Interpretació S. XX <input type="text"/>	<input type="text"/>		
Farceix	Tallat per	Observacions	<input type="text"/>		
Talla 1013	Se li recolza	Destrucció i excavació de les cases situades entre c/ Allada i c/ Vermell.			
Es recolza	Se li lliura	Afecció	Si <input type="checkbox"/>	Tipus	<input type="text"/>
Es lliura		No <input type="checkbox"/>	<input type="text"/>	%	<input type="text"/>

Num.	Sector	UE
1	1015	Vista des del sud de la rasa arqueològica, al final del seguiment arqueològic.
2	1015	Vista des del sud de la rasa arqueològica, al final del seguiment arqueològic.
3	1015 1003 1013 1000 1001 1002	Vista des del sud de la rasa arqueològica, al final del seguiment arqueològic.
4	1015 1003 1013 1000 1002	Vista des del sud de la rasa arqueològica, al final del seguiment arqueològic.
5	1015 1003 1013 1000 1001 1002	Vista des del sud de la rasa arqueològica, al final del seguiment arqueològic.
6	1003 1013 1000 1001 1002	Vista des del sud de la rasa arqueològica, al final del seguiment arqueològic.
7	1015 1003 1013 1000 1001 1002	Vista des del sud de la rasa arqueològica, al final del seguiment arqueològic.
8	1014 1001 1002 1015	Vista des del nord de la rasa arqueològica, al final del seguiment arqueològic.
9	1014 1001 1002 1015	Vista des del nord de la rasa arqueològica, al final del seguiment arqueològic.
10	1014 1001 1002 1015	Vista des del nord de la rasa arqueològica, al final del seguiment arqueològic.
11	1014 1015	Vista des de l'est de la rasa arqueològica, al final del seguiment arqueològic.
12	1015	Vista des del sud de la rasa arqueològica, al final del seguiment arqueològic.
13	1015	Vista des del sud de la rasa arqueològica, al final del seguiment arqueològic.